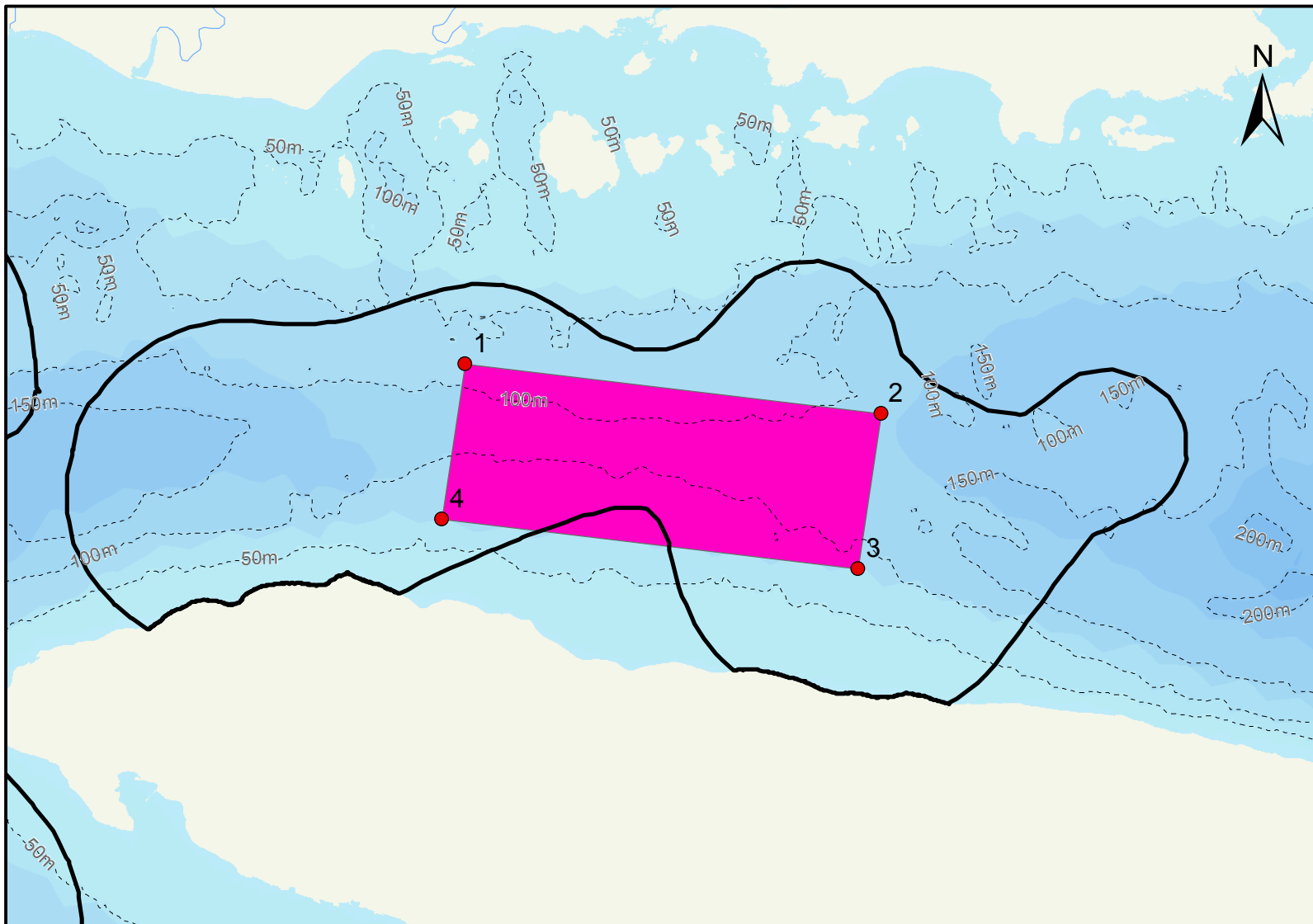


Zone de conservation des éponges du détroit de Jacques-Cartier (Jacques-Cartier)







Superficie*
346 km²


Coordonnées

Latitude (Nord)	Longitude (Ouest)
1. 50° 05' 00"	64° 01' 00"
2. 50° 02' 00"	63° 36' 00"
3. 49° 56' 00"	63° 38' 00"
4. 49° 59' 00"	64° 03' 00"

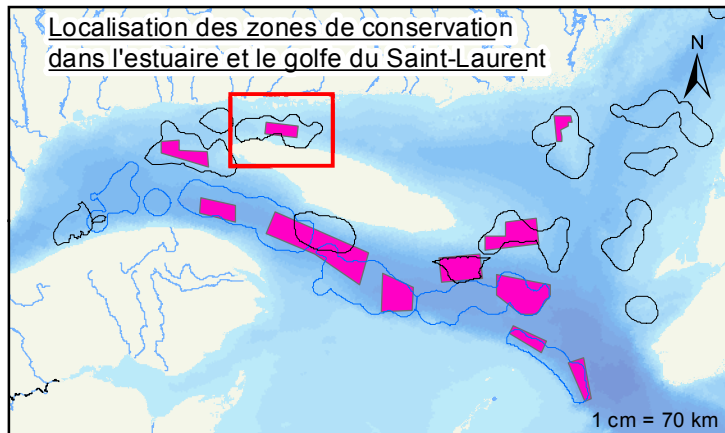
Légende

-  Zone de conservation
-  Zone importante d'éponges
-  Zone importante de plumes de mer (coraux)
-  Bathymétrie

1 cm = 5 km



Localisation des zones de conservation dans l'estuaire et le golfe du Saint-Laurent



*Projection pour le calcul des superficies:
NAD83, conique équivalente d'Albers
Projection des cartes: NAD 83, Lambert conique
conforme

Source des données: MPO, 2017

Produit par Gestion des Pêches – Région du Québec, Pêches et Océans Canada, 2017-10-06

Avertissements: Ceci n'est pas une carte de navigation et ne constitue pas un outil légal.
Son contenu est sujet à changement et Pêches et Océans Canada ne peut garantir l'exactitude de
toutes les informations présentées.