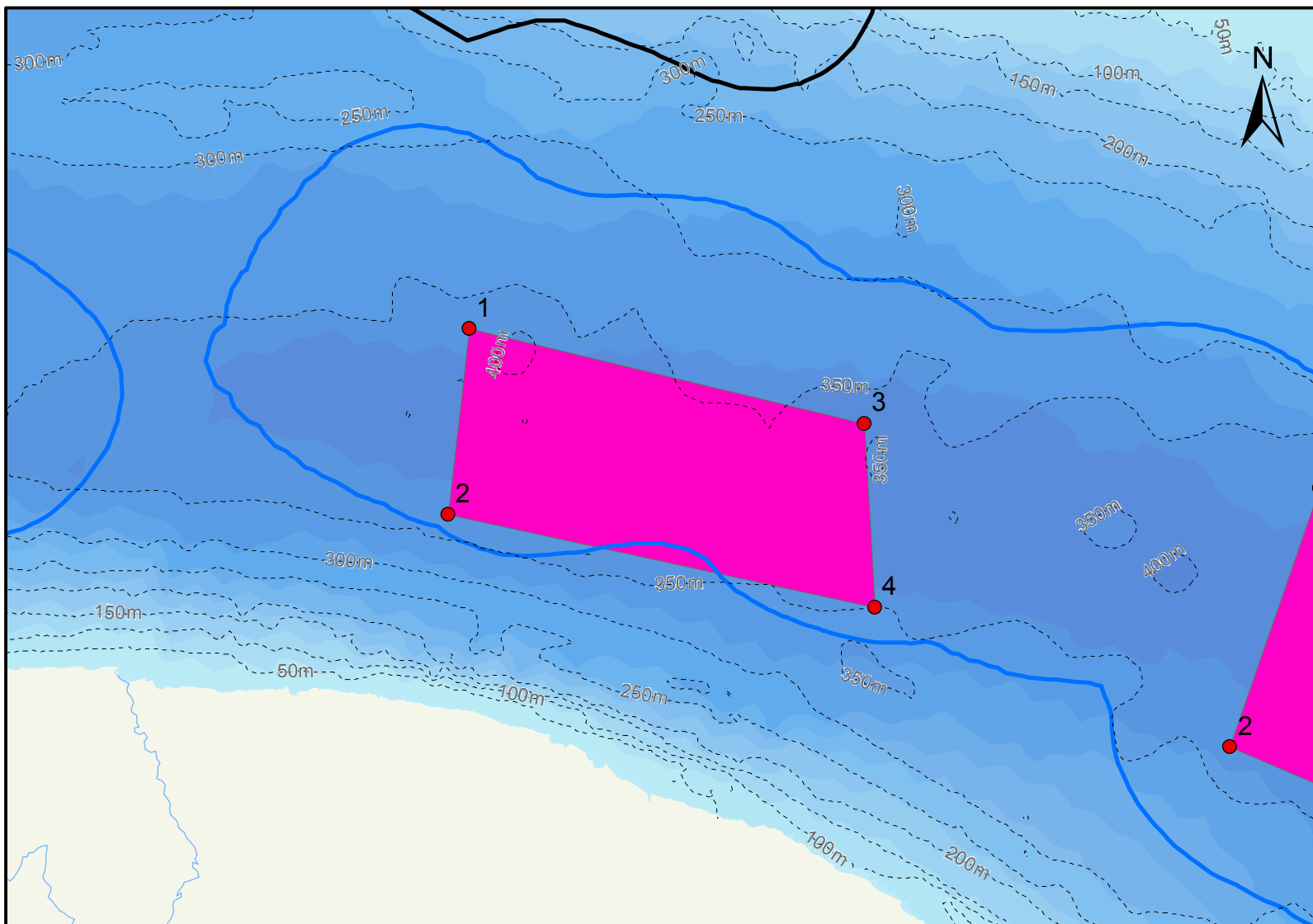



Zone de conservation des coraux de l'ouest du détroit d'Honguedo (Honguedo-Ouest)



1 cm = 5 km







Superficie*
496 km²

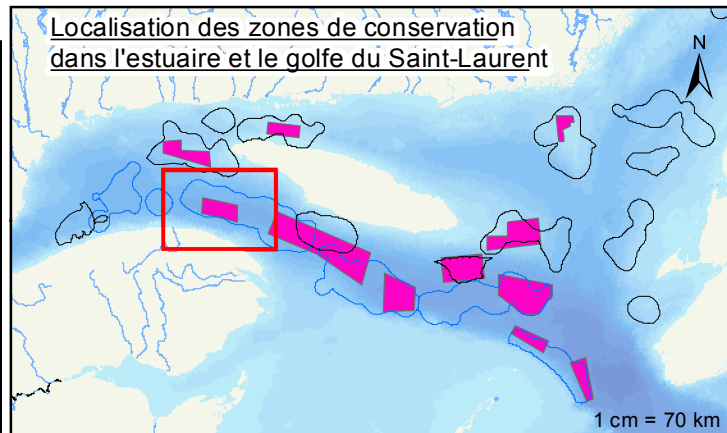
Coordonnées

Latitude (Nord)	Longitude (Ouest)
1. 49° 29' 00"	64° 55' 00"
2. 49° 21' 00"	64° 57' 00"
3. 49° 24' 00"	64° 29' 00"
4. 49° 16' 00"	64° 29' 00"

Légende

-  Zone de conservation
-  Zone importante d'éponges
-  Zone importante de plumes de mer (coraux)
-  Bathymétrie

Localisation des zones de conservation dans l'estuaire et le golfe du Saint-Laurent



*Projection pour le calcul des superficies:
NAD83, conique équivalente d'Albers
Projection des cartes: NAD 83, Lambert conique conforme

Source des données: MPO, 2017
Produit par Gestion des Pêches – Région du Québec, Pêches et Océans Canada, 2017-10-06
Avertissements: Ceci n'est pas une carte de navigation et ne constitue pas un outil légal. Son contenu est sujet à changement et Pêches et Océans Canada ne peut garantir l'exactitude de toutes les informations présentées.