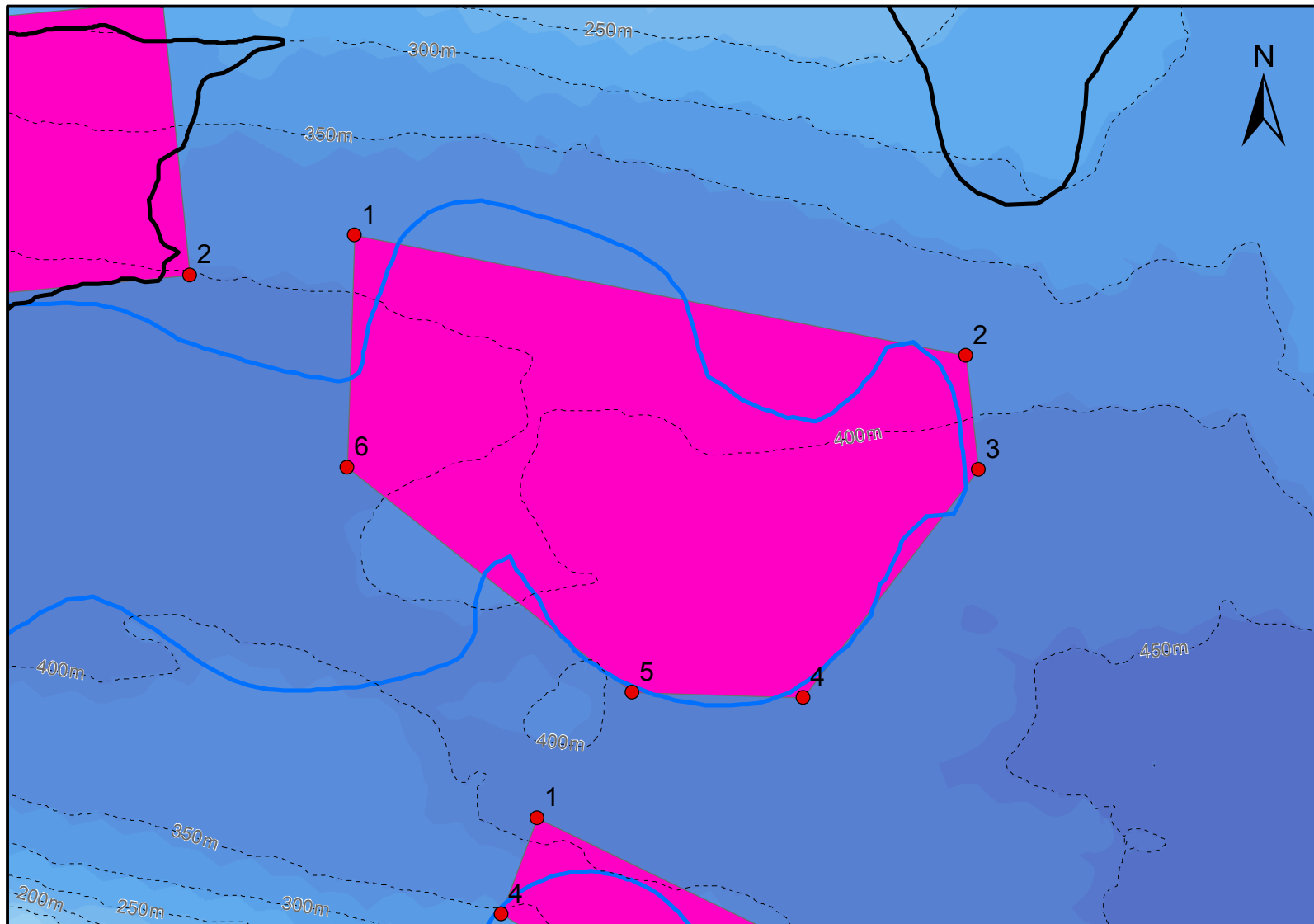


Zone de conservation des coraux du centre du golfe du Saint-Laurent (Golfe-Centre)





Superficie*
1284 km²


Coordonnées

Latitude (Nord)	Longitude (Ouest)
1. 48° 39' 00"	61° 14' 00"
2. 48° 31' 00"	60° 35' 00"
3. 48° 26' 00"	60° 35' 00"
4. 48° 17' 00"	60° 48' 00"
5. 48° 18' 00"	60° 59' 00"
6. 48° 29' 00"	61° 16' 00"

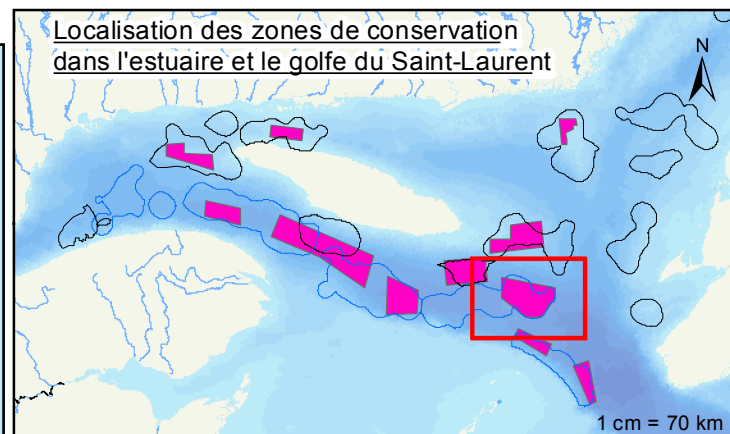
Légende

-  Zone de conservation
-  Zone importante d'éponges
-  Zone importante de plumes de mer (coraux)
-  Bathymétrie

1 cm = 5 km



Localisation des zones de conservation dans l'estuaire et le golfe du Saint-Laurent



*Projection pour le calcul des superficies:
NAD83, conique équivalente d'Albers
Projection des cartes: NAD 83, Lambert conique
conforme

Source des données: MPO, 2017

Produit par Gestion des Pêches – Région du Québec, Pêches et Océans Canada, 2017-10-06
Avertissements: Ceci n'est pas une carte de navigation et ne constitue pas un outil légal.
Son contenu est sujet à changement et Pêches et Océans Canada ne peut garantir l'exactitude de
toutes les informations présentées.