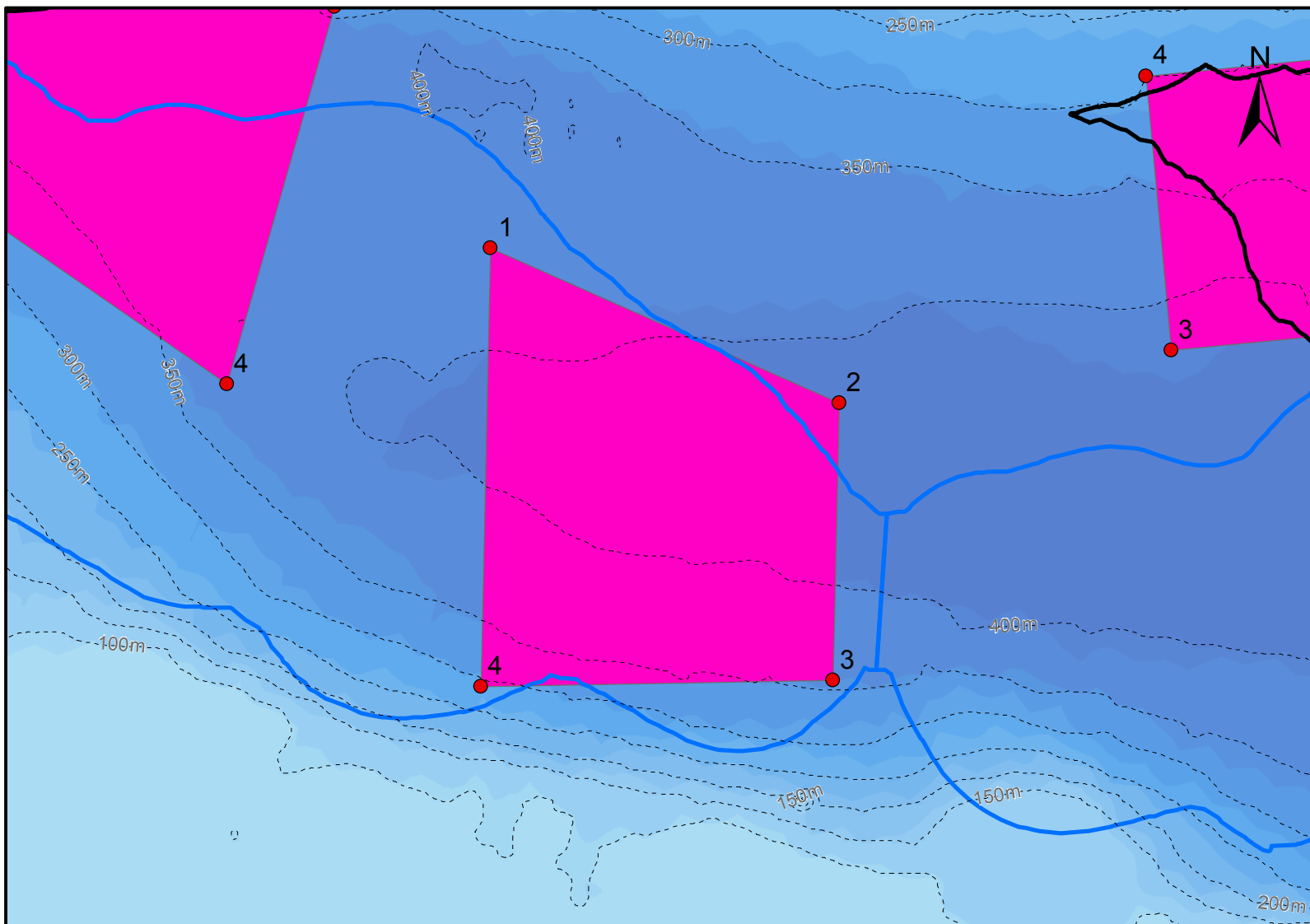



Zone de conservation des coraux au nord du banc de Bennett (Banc de Bennett)



1 cm = 5 km







Superficie*
821 km²

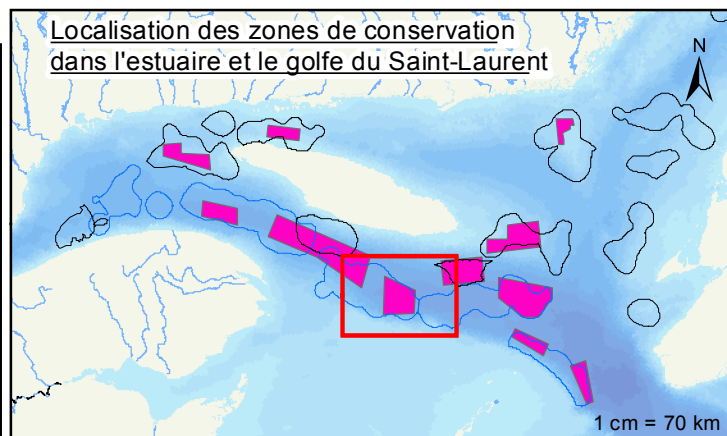
Coordonnées

Latitude (Nord)	Longitude (Ouest)
1. 48° 45' 00"	62° 40' 00"
2. 48° 37' 00"	62° 18' 00"
3. 48° 25' 00"	62° 20' 00"
4. 48° 26' 00"	62° 43' 00"

Légende

-  Zone de conservation
-  Zone importante d'éponges
-  Zone importante de plumes de mer (coraux)
-  Bathymétrie

Localisation des zones de conservation dans l'estuaire et le golfe du Saint-Laurent



Source des données: MPO, 2017

Produit par Gestion des Pêches – Région du Québec, Pêches et Océans Canada, 2017-10-06

Avertissements: Ceci n'est pas une carte de navigation et ne constitue pas un outil légal. Son contenu est sujet à changement et Pêches et Océans Canada ne peut garantir l'exactitude de toutes les informations présentées.