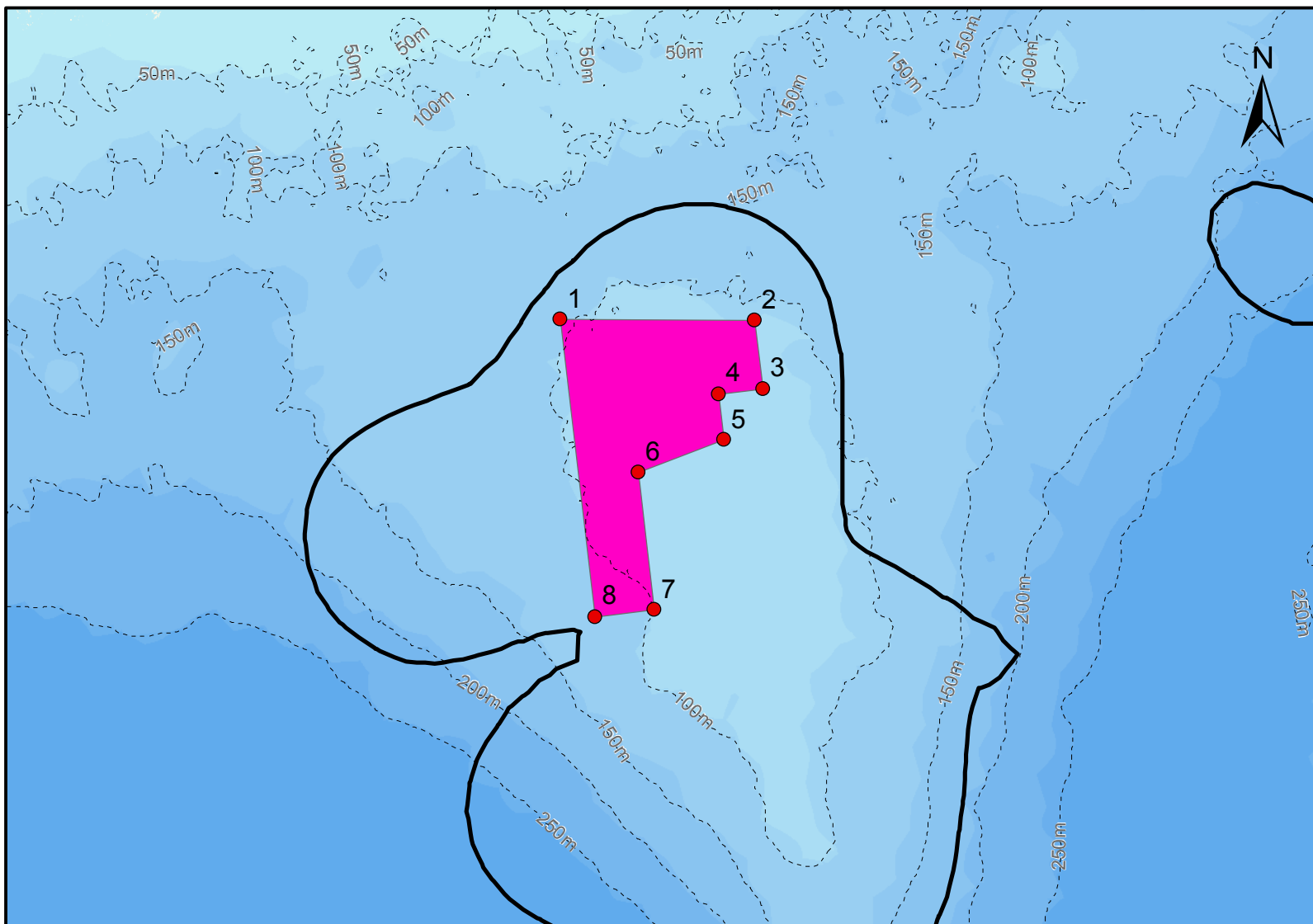


Zone de conservation des éponges du banc Beaugé (Banc Beaugé)







Superficie*
215 km²

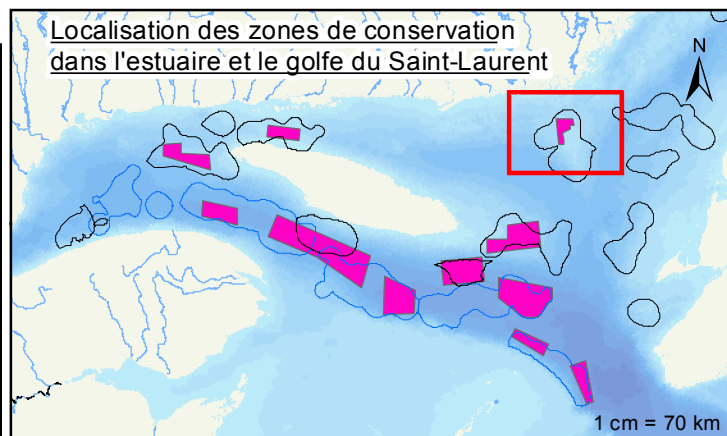
Coordonnées

Latitude (Nord)	Longitude (Ouest)
1. 49° 55' 00"	60° 17' 00"
2. 49° 54' 00"	60° 04' 00"
3. 49° 51' 00"	60° 04' 00"
4. 49° 51' 00"	60° 07' 00"
5. 49° 49' 00"	60° 07' 00"
6. 49° 48' 00"	60° 13' 00"
7. 49° 42' 00"	60° 13' 00"
8. 49° 42' 00"	60° 17' 00"

Légende

-  Zone de conservation
-  Zone importante d'éponges
-  Zone importante de plumes de mer (coraux)
-  Bathymétrie

Localisation des zones de conservation dans l'estuaire et le golfe du Saint-Laurent



*Projection pour le calcul des superficies:
NAD83, conique équivalente d'Albers
Projection des cartes: NAD 83, Lambert conique
conforme

Source des données: MPO, 2017
Produit par Gestion des Pêches – Région du Québec, Pêches et Océans Canada, 2017-10-06
Avertissements: Ceci n'est pas une carte de navigation et ne constitue pas un outil légal.
Son contenu est sujet à changement et Pêches et Océans Canada ne peut garantir l'exactitude de
toutes les informations présentées.