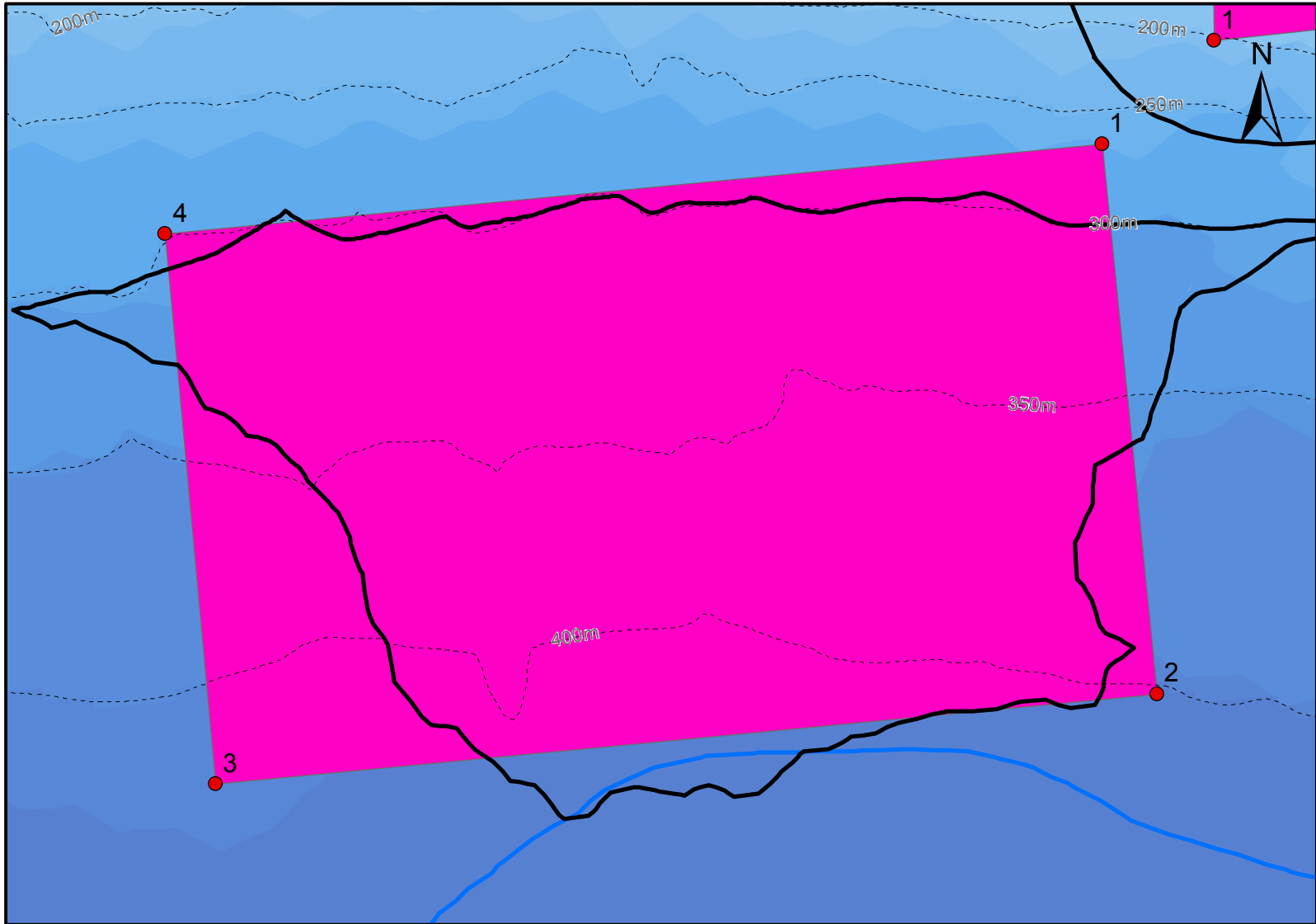
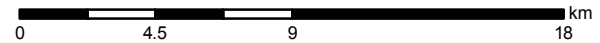


# Zone de conservation des éponges au sud-est de l'Île d'Anticosti (Anticosti-Sud-Est)



1 cm = 3 km






**Superficie\***  
845 km<sup>2</sup>

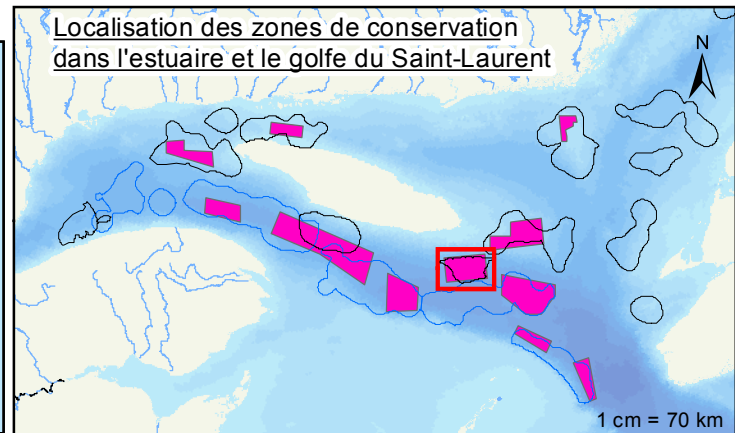
## Coordonnées

Latitude (Nord)	Longitude (Ouest)
1. 48° 50' 00"	61° 25' 00"
2. 48° 38' 00"	61° 25' 00"
3. 48° 38' 00"	61° 56' 00"
4. 48° 50' 00"	61° 56' 00"

## Légende

-  Zone de conservation
-  Zone importante d'éponges
-  Zone importante de plumes de mer (coraux)
-  Bathymétrie

## Localisation des zones de conservation dans l'estuaire et le golfe du Saint-Laurent



Source des données: MPO, 2017

Produit par Gestion des Pêches – Région du Québec, Pêches et Océans Canada, 2017-10-06

**Avertissements:** Ceci n'est pas une carte de navigation et ne constitue pas un outil légal. Son contenu est sujet à changement et Pêches et Océans Canada ne peut garantir l'exactitude de toutes les informations présentées.