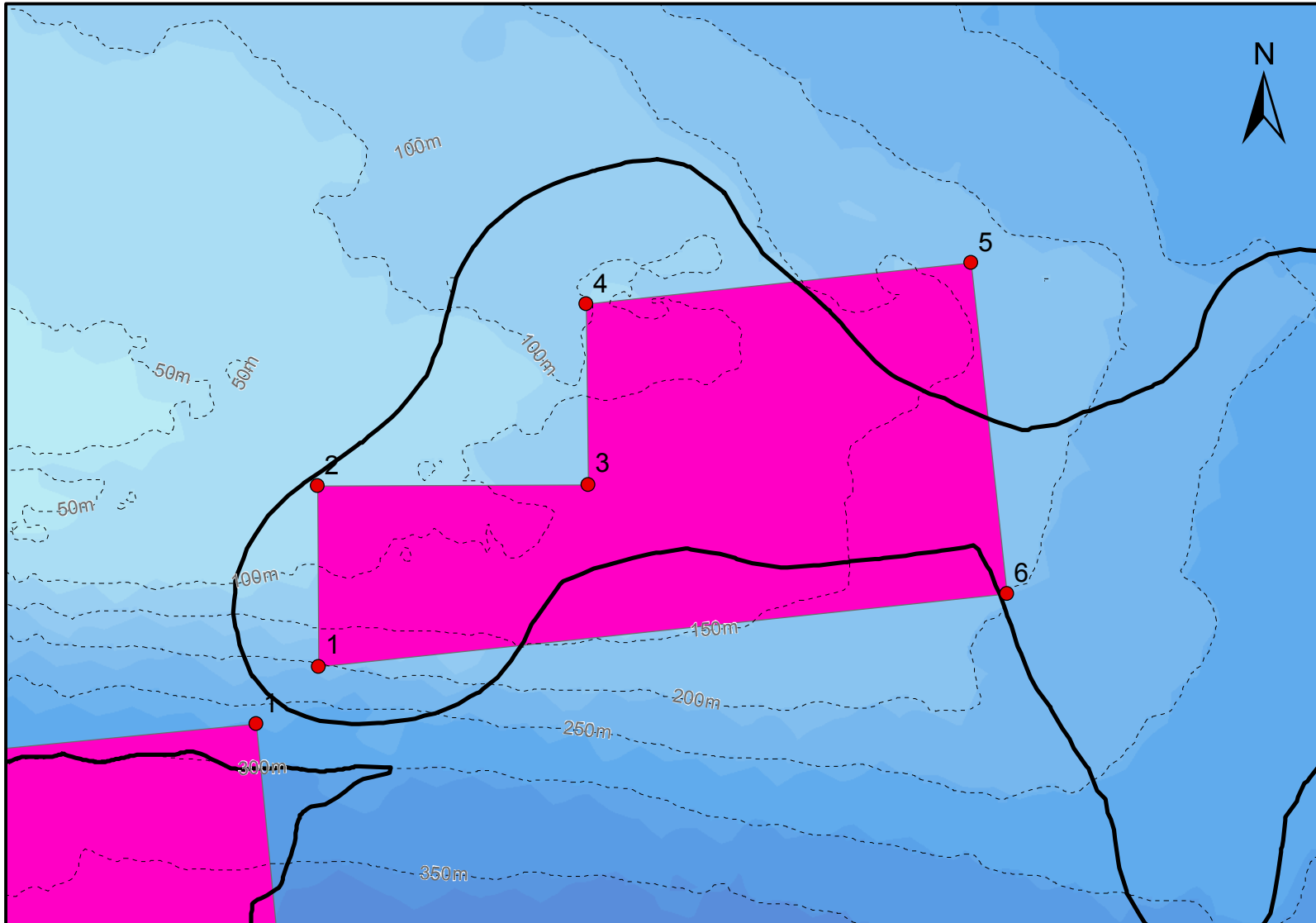


Zone de conservation des éponges à l'est de l'Île d'Anticosti (Anticosti-Est)






Superficie*
939 km²

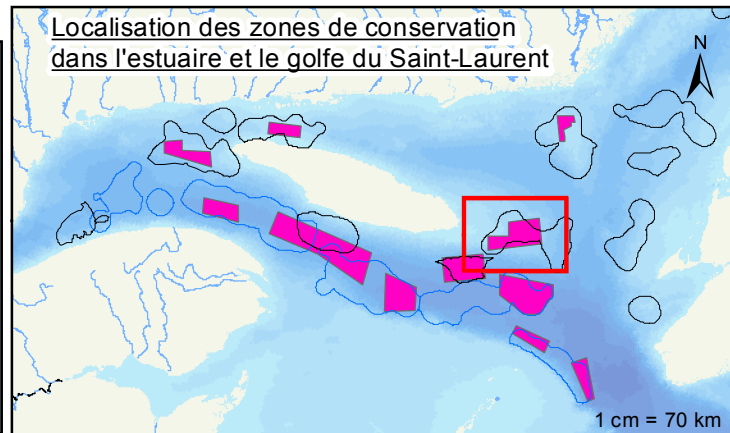
Coordonnées

Latitude (Nord)	Longitude (Ouest)
1. 48° 52' 00"	61° 21' 00"
2. 48° 59' 00"	61° 20' 00"
3. 48° 58' 00"	61° 04' 00"
4. 49° 05' 00"	61° 03' 00"
5. 49° 05' 00"	60° 40' 00"
6. 48° 52' 00"	60° 40' 00"

Légende

-  Zone de conservation
-  Zone importante d'éponges
-  Zone importante de plumes de mer (coraux)
-  Bathymétrie

Localisation des zones de conservation dans l'estuaire et le golfe du Saint-Laurent



*Projection pour le calcul des superficies:
NAD83, conique équivalente d'Albers
Projection des cartes: NAD 83, Lambert conique conforme

Source des données: MPO, 2017
Produit par Gestion des Pêches – Région du Québec, Pêches et Océans Canada, 2017-10-06
Avertissements: Ceci n'est pas une carte de navigation et ne constitue pas un outil légal. Son contenu est sujet à changement et Pêches et Océans Canada ne peut garantir l'exactitude de toutes les informations présentées.